

EVIDENČNÍ LIST HLÁSNÉHO PROFILU

KAMENNÝ ÚJEZD

KATEGORIE:

C

Tok: Klabava
 Stanice: Kamenný Újezd
 GPS: 49.72268°N, 13.63090°E
 Obec: Kamenný Újezd
 ORP: Rokycany
 Kraj: Plzeňský

Hlásný profil kategorie C provozuje obec Kamenný Újezd a nachází se na mostní konstrukci na místní komunikaci u obecního úřadu. Jedná se o vodočetnou lať s vyznačenými stupni povodňové aktivity. Obec dále informuje město Rokycany.

Číslo hydrologického pořadí: 1-11-01-022

Provozovatel stanice: Obec Kamenný Újezd




Příjemci varovných SMS zpráv:

Jarmila Vaňourková - starostka obce	724 162 531
Ing. Stanislav Hubáček - místostarosta	603168371
Tomáš Fišer- velitel hasičů	775023141

Poznámka:



Stupně povodňové aktivity (cm)

I.SPA	bdělost		210
II.SPA	pohotovost		250
III.SPA	ohrožení		290

Četnost hlášení SPA

I.SPA	1x denně
II.SPA	4x denně
III.SPA	každé 3 hodiny

Vodočetná lať: ANO

Přenos dat: NE

SMS: NE

Centrum automatického sběru dat: profil neumožňuje přenos dat